

# Megyei turisztikai együttműködés, avagy a turizmus szervezés jó gyakorlata Máramarosban

Kovács Károly

Lenti és Vidéke Fejlesztési Ügynökség

# Turizmus-szervezés

Turizmus (is) területi elven szerveződik

Alapja országos rendszertől a helyi szintig egységes keret – egyszerre építkeznek alulról felfelé és felülről lefelé -

<http://www.myswitzerland.com>

Szinte minden országban megjelenik egy erős középszintű, a közigazgatáshoz is kapcsolódó szervezési szint

- tartomány (Karintia, Dél-Tirol, Magyarországon Balaton Régió, Nyugat-Dunántúl), megye (Máramaros)

Desztinációk szintje – szakmai szint

# Román turizmus szervezési szintjei



Máramarosról (is) egyforma információ országos és helyi szinten egyaránt

The image is a screenshot of the website romaniatourism.com. The browser address bar shows 'romaniatourism.com/index.html'. The website header features the 'ROMANIA Natural and Cultural' logo, which consists of a green wave graphic above the word 'ROMANIA' in blue, with 'Natural and Cultural' in a smaller blue font below it. To the right of the logo is a navigation menu with links for 'Home', 'Special Offers', 'Links', 'Maps', 'About Us', and 'Contact Us'. Below the menu are social media icons for Twitter, Facebook, YouTube, Pinterest, and Google+. A search bar with the text 'Google™ Custom Search' is also present. A horizontal navigation bar below the header contains five menu items: 'ABOUT ROMANIA', 'REGIONS &amp; CITIES', 'MAIN ATTRACTIONS', 'SPECIAL INTEREST', and 'TRIP PLANNER'. The main content area features a large, vibrant photograph of a mountain landscape with a snow-capped peak and a small town built on a hillside, similar to the one on the travel guide cover. The word 'HASNOV' is visible on a sign in the foreground of the photo.

# Megyei szint – Maramaros és Bihar honlapokon

[www.visitmaramures.ro](http://www.visitmaramures.ro) – csak angol és román

**maramureş românia**  
gatekeepers of history

VisitMaramures.ro

Discover Maramures >> Things To Do >> Places To Go >> Plan Your Trip >>

**Best of Maramures**

- ▶ UNESCO World Heritage Wooden Churches
- ▶ Sapanta Merry Cemetery
- ▶ Traditional Crafts
- ▶ Memories from the Past
- ▶ Taste of Maramures
- ▶ Accommodation

**Suggested Itineraries**

- ▶ Greenway
- ▶ The Way of Crafts
- ▶ The Way of Wooden Churches
- ▶ Bike Ride through the Land of Lapus
- ▶ Maramureş. Joy on Two Wheels

**Useful Information**

- ▶ ACCESS2MOUNTAIN
- ▶ Contact
- ▶ Multimedia Gallery
- ▶ Visitor Map

Home » Things To Do » Suggested Itineraries » Maramureş. Joy on Two Wheels

## Maramureş. Joy on Two Wheels

We want you to wander. To ride from village to village, over the hills, along the river, across the river, on narrow mountain tracks, over fir-tree roots and under juniper eaves, everywhere where there is wildlife and good people. In places so picturesque, that everything you have ever heard about Maramureş would, all of a sudden, take shape before your eyes. We want you to forget that there are convertibles and motorcycles, which would be infinitely trendier than a bicycle. Trendier they might be, yes. Better, not. Neither will allow you to luxuriate in the genuine secrets of a trip in the wild: the music of the forest, the grass reaching to your knees, the soft touch of the wind, the words which you exchange with friends on the fly, the glass of horincă (local brandy) you drink with local – just because you greeted one another on the road and you stopped to shake hands with him.

**MARAMUREŞ**  
Romania

[www.turism.bihor.ro](http://www.turism.bihor.ro) – google nyelv

magyar nyelvre Eredeti megjelenítése

**bihor.ro** cauta...

otthon kapcsolati reklám

magyar

Ticket utas Bihar Oradea

Utazási irodák Biharban

Szórakozás Biharban

Bihar Oradea foglalkoztatás hirdetések

Látnivalók Biharban

1. Mai Bihar

**www.turism.bihor.ro szerek, szállásfoglalás, szállás, hotelek, szállodák, jegyek, látnivalók, szórakozás, utazás, turizmus, spa kezelések, felix, Pádis, Western, barlangok, hegyek, Bihar, Stana de Vale, hegy, Oradea Bihar**

www.turism.bihor.ro szerek, szállásfoglalás, szállás, hotelek, szállodák, jegyek, látnivalók, szórakozás, utazás, turizmus, spa kezelések, felix, Pádis, Western, barlangok, hegyek, Bihar, Stana de Vale, hegy, Oradea Bihar

www.turism.bihor.ro szerek, szállásfoglalás, szállás, hotelek, szállodák, jegyek, látnivalók, szórakozás, utazás, turizmus, spa kezelések, felix, Pádis, Western, barlangok, hegyek, Bihar, Stana de Vale, hegy, Oradea Bihar


www.turism.bihor.ro szerek, szállásfoglalás, szállás, hotelek, szállodák, jegyek, látnivalók, szórakozás, utazás, turizmus, spa kezelések, felix, Pádis, Western, barlangok, hegyek, Bihar, Stana de Vale, hegy, Oradea Bihar

Duminica 1 Decembrie 11:48:54 A

Portal

Orad

# Román megyék print kiadványokban



© Maramureș County Tourist Office  
Baia Mare, Gh. Șincai St No. 46  
Tel: +40 262 206 113  
Fax: +40 262 206 114  
office@visitmaramures.ro  
[www.visitmaramures.ro](http://www.visitmaramures.ro)

## MARAMUREȘ

Romania

MARAMUREȘ  
Romania

SATU MARE COUNTY  
JUDEȚUL SATU MARE  
SZATMÁR MEGYE  
KREIS SATHMAR

Vandegattó a Helység

### Szatmár megye fekvése és határai

Szatmár megye az ország Észak-nyugati szélén terül el egy specifikus, nyelvi és kulturális interferenciák határolta közegben. Nyugat felé Magyarország országhatára, Észak-kelet felé Ukrajna országhatára, Kelet felé Maramaros megye, Dél-keleten és Délen Szilágy, és Bihar megyék határolják. A megye legszélsőbb pontjai Északon- a Nagytarna községhez tartozó Bocskó falu, Délen a Hadad községhez tartozó Lele, Keleten a Lajosvölgyi községhez tartozó Huta, Nyugatra pedig Ligettanya falu, Piskólt községben. Ezek között a határok között a megye 4345 négyzetkilométeren fekszik.

Közigazgatási szempontból, Szatmár megyének két municípiuma van: Szatmárnémeti (102.411 lakossal)- a megye közigazgatási központja, és Nagykároly (21.112 lakossal), valamint 4 városa: Avas felsőfalu (11.867 lakossal), Tasnád (8.631 lakossal), Erdőd (6.231 lakossal), és Sárközüfalak (6.773 lakossal). A megye 59 községe 220 falut foglal magába. A megye lakosságának száma a 2011-es népszámlálás adatai szerint 344.360 fő. A legnépesebb községek a megyében: Aranyosmeggyes (6 683 lakos), Bikszád (6 504 lakos), Avasújfalu (5.636 lakos), Turc (5.593 lakos) és Lázári (5.562) lakos.

2 Tel/Fax: +40 261 885 102  
turism@judetulsatmar.ro

Cent: Satu Mare, Piața Libertății nr. 21, 440014  
Website: [www.judetulsatmar.ro](http://www.judetulsatmar.ro)



# Máramaros turisztikai jellemzői

Döntően román lakosság, Nagybánya - Koltó környezetében magyarokkal

A legfőbb vonzerő a „genius loci”, az itt élő emberek, a hagyományok, a fatemplomok és a táj összessége

Hosszú hétvége, vagy hetes turnusok

Erőteljes belföldi turizmus mellett Európa minden szegletéből érkeznek vendégek

Repülőtér Nagybányán (Szatmárnémeti, Kolozsvár, Marosvásárhely)

Útmegújítás mindenütt, régi és új szállások, tradicionális vendéglátás

# Turisztikai attrakciók

Fatemplomok

Szaplonca Vidám Temető


Városok – Nagybánya és Máramarossziget

Mocanita és a Vaser völgye

Radnai Havasok Nemzeti Park, Máramarosi Havasok (bakancsos, kerékpáros, rafting, siklóernyős, hegymászó, sí és snowboard)

**Tradíciók és falusi élet**

**És Zalában – vagy a Balaton Régióban?**



# Nagybánya

Művésztelep - Múzeumok

Városi hangulat

Ásványok

Tágas terek

Kumrovec – Nagybánya- Szentedre



## Máramarossziget

Börtönmúzeum

Falumúzeum

Zsidó emlékek



# Fatemplomok Világa – mintaértékű projekt



Száznál több fából épült templom, XIII-XVIII. sz. –belső festésük 17-18. sz-ból

8 UNESCO Világörökség – Barcánfalva, Jód, Budfalva, Desze, Sajómező, Dióshalom, Nyárfás, Farkasrév

8 fokozottan védett, nem UNESCO fatemplom

Kommunizmus után épült új fatemplomok és monostorok – ahol cél a magasság

Mélyen vallásos népesség

Világszintű (Európai szintű) ismertség

# A projekt...

Fatemplom körtúra Erdély északi részén

16 fatemplom megújítása (belső és külső restaurálás)

A templomok külső környezetének megújítása (temetői sétányok, fa kerítés, haranglábak, keresztek)

Parkoló kialakítása a templomok mellett infóblokkal, szociális helyiségekkel

Táblázás (közlekedési és tájékoztató is)

Termékfejlesztés

Folyamatos nyitva tartás telefonos ügyelettel

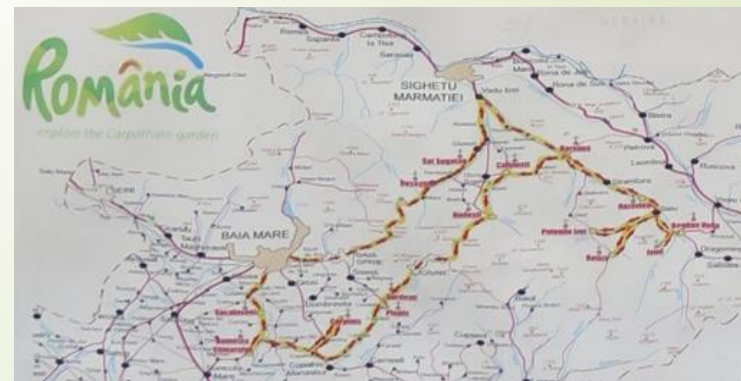
19.851.247 Lei (1,4 md Ft) – 2/3 Unió, 10 % nemzeti társfinanszírozás, többi saját forrás



# Botiza - Batizfalva



# Deseti - Desze



# Barsana - Barcánfalva

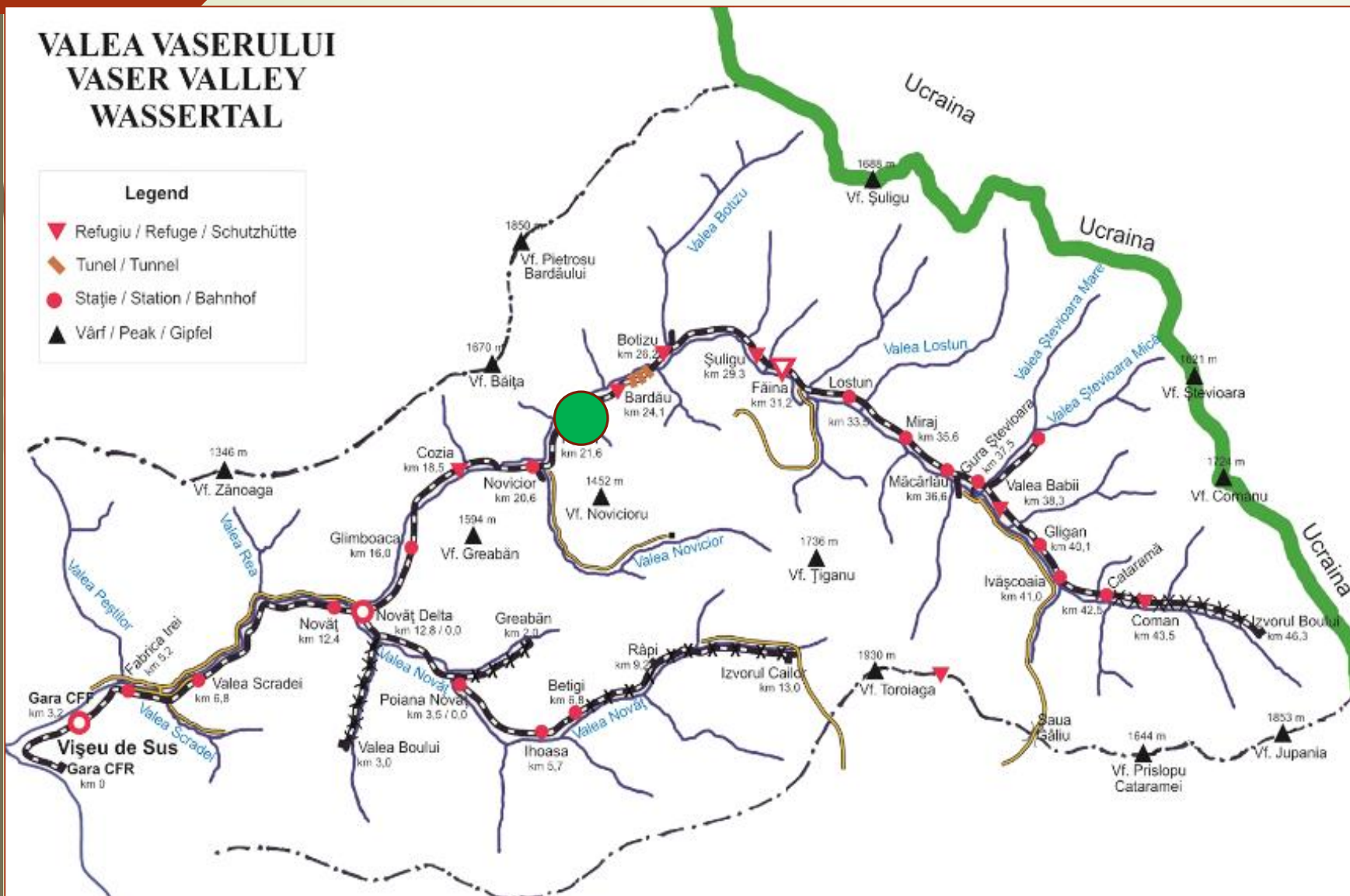




# Zalában...?

- Balaton Régió integrált turisztikai projektek...?
- Mura Régió integrált turisztikai projektek...?
- Zala kétkeréken hálózati projektek...?
- Kerkaland integrált projekt...?
- **Világörökségi várományos cím...?**

# Mocanita – a pénzeshsák kisvasút



Felsővisó – Vaser völgy  
21,6 km Paltin

Erdőgazdálkodás és  
turizmus

Osztrák tulajdon

Egy napos élmény

50-100 km-től kitáblázás

Nincs hazai versenytárs

Napi 200-800 utas

Átlag 80 lei költés / fő  
(5-6000 Ft)

Járulékos haszon 2-300  
vendégéjszaka/nap

# Hogyan?

Nem kisvasutazás, komplex élmény - attrakciók

Számos helyről elérhető weblap

7 nyelven szórólap

Jegyértékesítés helyben, elővételben és online

Parkolás helyben

Románul és angolul beszélő kocskísérők

(törvemagyar)

Ellátás, ajándékok

Utókövetés

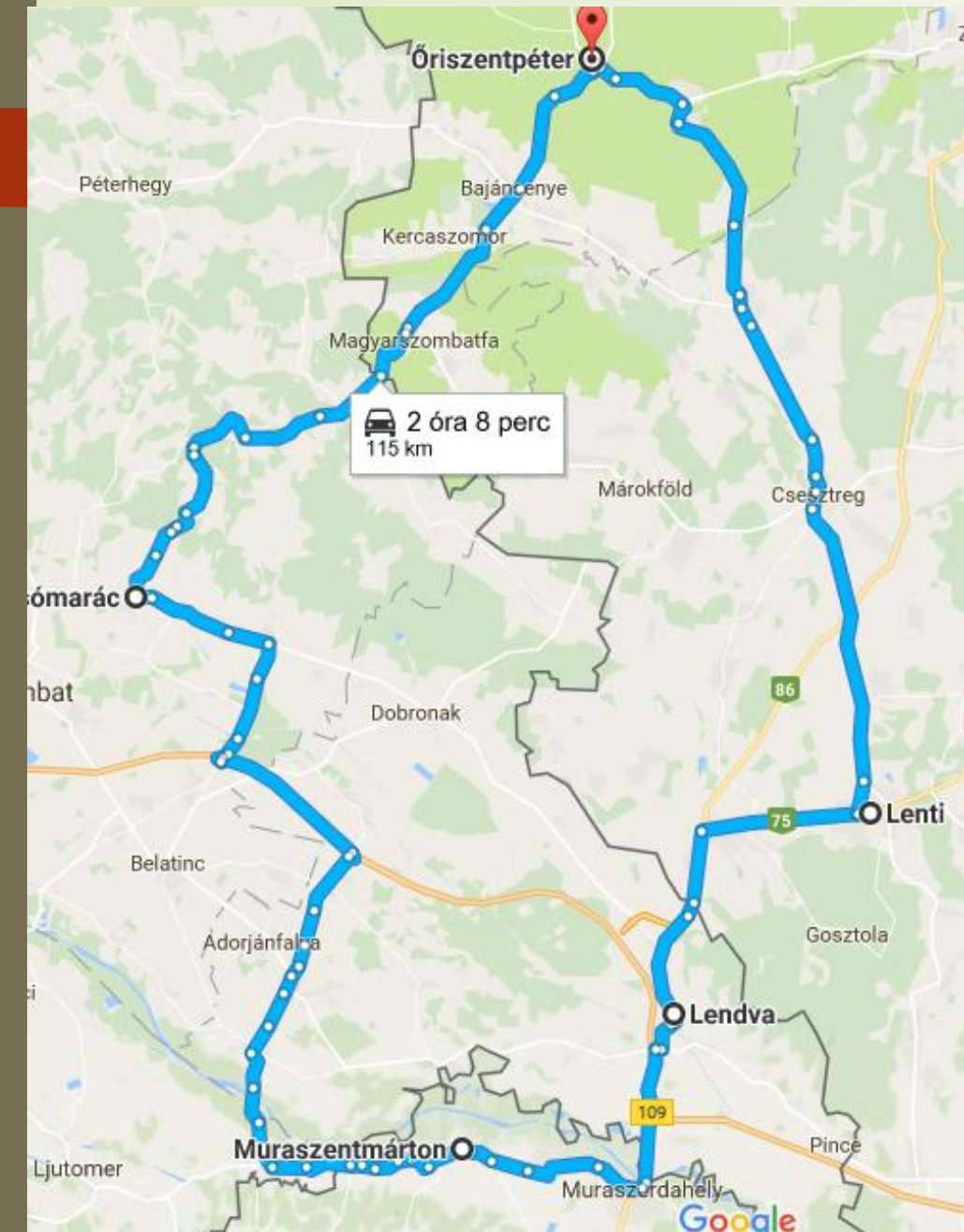






# Csömödéri Kisvasút

- Legalább annyi látnivaló, mint a Vaser völgyben
- 3 szakasz kiejánlható – külön tematikával
- Jelentős magyarországi konkurencia, de...
- Moravske Toplice 508 ezer vendégéj
- Lendva, Lenti, Sveti Martin na Muri újabb 500 ezer vendégéjszaka
- Kérdés1: Hogyan hozhatók át vendégek?
- Kérdés2: Mit kapnak, ami extra?
- Kérdés3: Ez akár 5 éjszaka 3 országban?





# A természet és a táj

- Magashegységi környezet
- Kerékpározható hegyi utak, gyalogösvények, via ferrata
- Patakok, vízesések, rafting
- Eszternák

Minden megművelhető terület hasznosított



# Genius Loci – a hely szelleme

- Európa utolsó tradicionális vidéke
- Népviselet
- Megélhetés alapja a mezőgazdaság (állattenyésztés)
- Kézművesek
- Gasztronómia
- Vendégszeretet





## És Zala??

- Új turizmustörvény – desztináció nem illeszkedik a területfejlesztési szintekhez
- Új Balaton Törvény – 2017-ben induló, 380 md Ft-os projektfüzér – Egész évben Balaton (Sármellék, Keszthely – Festetics, Hévíz – Gyógytó, utak, kerékpárutak, Egészséges Balaton Termékek)
- Sok előremutató megoldás, akár pályázat nélkül is....
  - Pató-hegy – a hely szelleme